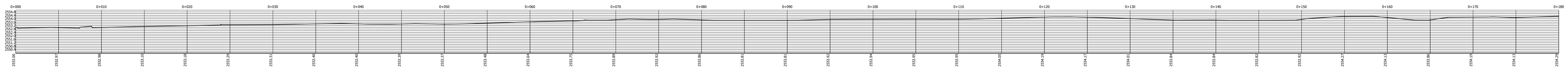
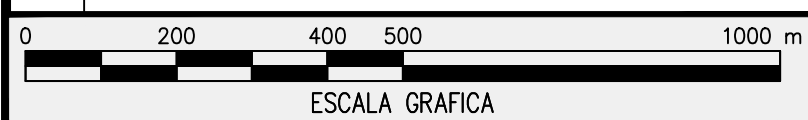



# PERFIL LONGITUDINAL EJE 1 (ESCALA NATURAL)



# SECCIONES TRANSVERSALES EJE 1 (ESCALA NATURAL)



CORTES TOPOGRAFICOS



SERVICIO GEOLÓGICO COLOMBIANO

SGC

CONVENIO INTERADMINISTRATIVO  
No. 12 DE 2015 ENTRE LA  
UNIVERSIDAD NACIONAL DE  
COLOMBIA Y EL SERVICIO  
GEOLÓGICO COLOMBIANO

EDIFICIO

SGC 631

CIUDAD

BOGOTÁ

CONSULTOR



DIRECTOR CONVENIO No. 12 de 2015

ARQ. LEONARDO ALVAREZ YEPES

LEVANTAMIENTO

ING. AULIO TOVAR SOLANO  
M.P. 2581000201 CND

EQUIPO DE DISEÑO Y DESARROLLO

ARQ. LUZ AIDA RODRIGUEZ  
ARQ. MIGUEL ANGEL SIERRA  
ARQ. PEDRO ANTONIO RODRIGUEZ  
ARQ. LAURA MURILLO TORRES  
ARQ. ANGÉLICA RODRIGUEZ

DIRECTOR SGC

OSCAR ELADIO PAREDES ZAPATA

SUPERVISOR DEL CONVENIO

FABIO ARANGO OSORIO

VISTO BUENO

ANTONIO DE JESUS STORINO

CONTIENE

PERFILES LONGITUDINALES Y  
TRANSVERSALES SGC

OBSERVACIONES

NOMBRE DEL ARCHIVO

TOPOGRAFIA UN-SGC.dwg

FECHA ESCALA  
ENERO 2016 NATURAL

PLANO DE

A03 / 8